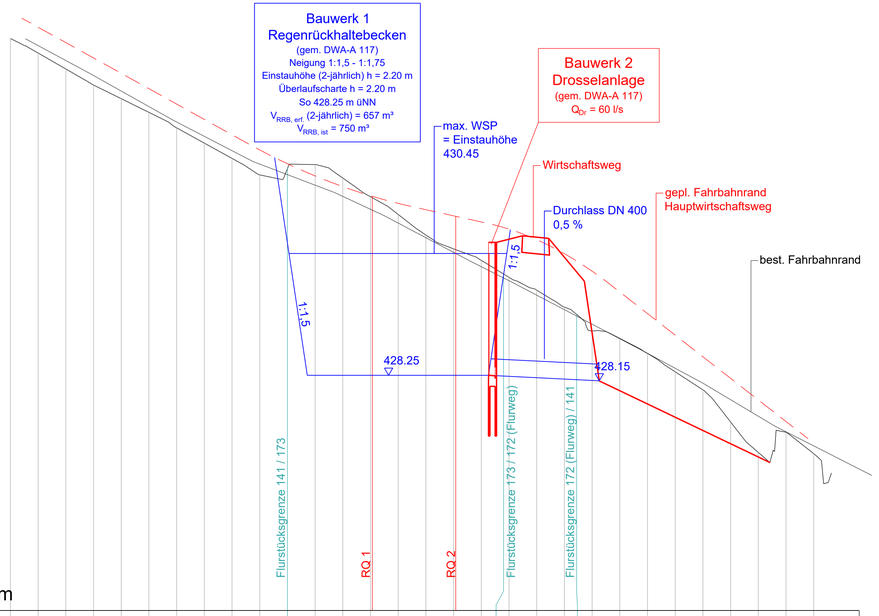

LS 1

NN 424 m

Längsprofil	434,335	434,071	433,783	433,493	433,247	433,000	432,720	432,444	432,168	431,870	431,984	432,056	431,813	431,475	431,155	430,783	430,534	430,325	430,080	430,019	429,788	429,482	429,349	429,050	428,916	428,644	428,313	427,988	427,406	426,856	427,221	426,835
Station	-50,000	-45,000	-40,000	-35,000	-30,000	-25,000	-20,000	-15,000	-10,000	-5,000	0,000	5,000	10,000	15,000	20,000	25,000	30,000	35,000	39,020	40,000	45,000	50,000	52,210	55,000	60,000	65,000	70,000	75,000	80,000	85,000	90,000	95,000

Km -0+050 0+000 0+050

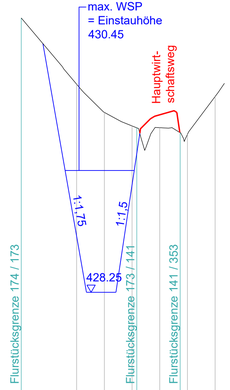

SC 1

NN 426 m

Längsprofil	432,009	431,500	431,255	431,220	431,224	431,135	431,103	431,788
Station	10,000	15,000	20,000	20,860	25,000	28,680	30,000	35,000

Km 0+000

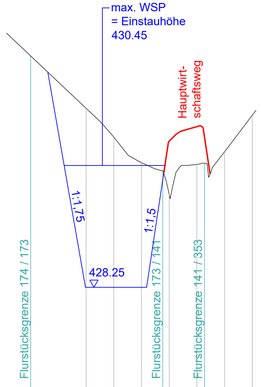

SC 2

NN 426 m

Längsprofil	431,484	430,963	430,502	430,351	429,930	430,469	430,492	430,698	431,358
Station	10,000	15,000	20,000	23,850	25,000	30,000	31,360	35,000	40,000

Km 0+000

LEGENDE:

- Bestand
- Planung
- Fahrbahnrand Hauptwirtschaftsweg

Hinweise:

- Wir weisen darauf hin, dass Sie gemäß VOB/B verpflichtet sind, die vom Auftraggeber für die Ausführung übergebenen Unterlagen auf Unstimmigkeiten zu überprüfen und den Auftraggeber auf entdeckte oder vermutete Mängel hinzuweisen. Bei Nichtbeachtung haftet der Ausführende!!! Wir fordern Sie auf, diese Überprüfung vorzunehmen und uns über entdeckte oder vermutete Mängel unverzüglich, spätestens bis Ausführungsbeginn, schriftlich in Kenntnis zu setzen.
- Die Eintragungen der Ver- und Entsorgungsleitungen (Fremdleitungen) sind nur nachrichtlich und nicht verbindlich. Es besteht kein Anspruch auf Vollständigkeit und Lagerichtigkeit. Detaillierte Auskünfte sind bei jeweiligem Versorgungsunternehmer einzuholen.
  Vor Ausführungsbeginn hat sich der Ausführende eigenverantwortlich über sämtliche Ver- und Entsorgungsanlagen zu unterrichten. Eine örtliche Einweisung ist erforderlich! Bei Bedarf ist die genaue Lage durch Suchschlitze festzustellen.
- Maßnahme im UTM 32-Koordinatensystem, DHHN 2016.

AUSSCHREIBUNGSPLAN

AUSFÜHRUNGSPLAN STAND: 04.12.2025

Projekt:
Einfache Dorferneuerung Train-Mallmersdorf
MKZ 116 017 Wirtschaftsweg nordöstlich Mallmersdorf
MKZ 522 015 Regenrückhaltebecken

Projekt-Nr.: 4815
Datei: 4815_H104
Gezeichnet: Dezember 2025
Plangröße: 0.930x0.297=0.273

Maßstab: 1: 500/50

Planinhalt:
SCHNITTE
Becken

Ind.	Änderung	Datum

Entwurfsverfasser/
Planfertiger:

Bauherr/
Antragsteller:

Gemeinde Train
in VG Siegenburg
Marienplatz 13
93354 Siegenburg

....., den .....